

ООО «Институт «Рязаньпроект»



Газоснабжение д. Жировка, в том числе ПИР

Материалы по обоснованию проекта межевания территории

К-32-16 (16/273-И)-ПМТ2

Том 4

2018



ООО «Институт «Рязаньпроект»



«УТВЕРЖДЕН»

Постановлением _____

от « ____ » _____ 2018 № _____

Газоснабжение д. Жировка, в том числе ПИР

Материалы по обоснованию проекта межевания территории

К- 32-16 (16/273-И)–ПМТ2

Том 4

Главный инженер

Главный инженер проекта



О.В. Новичков



С.М. Рыкунов

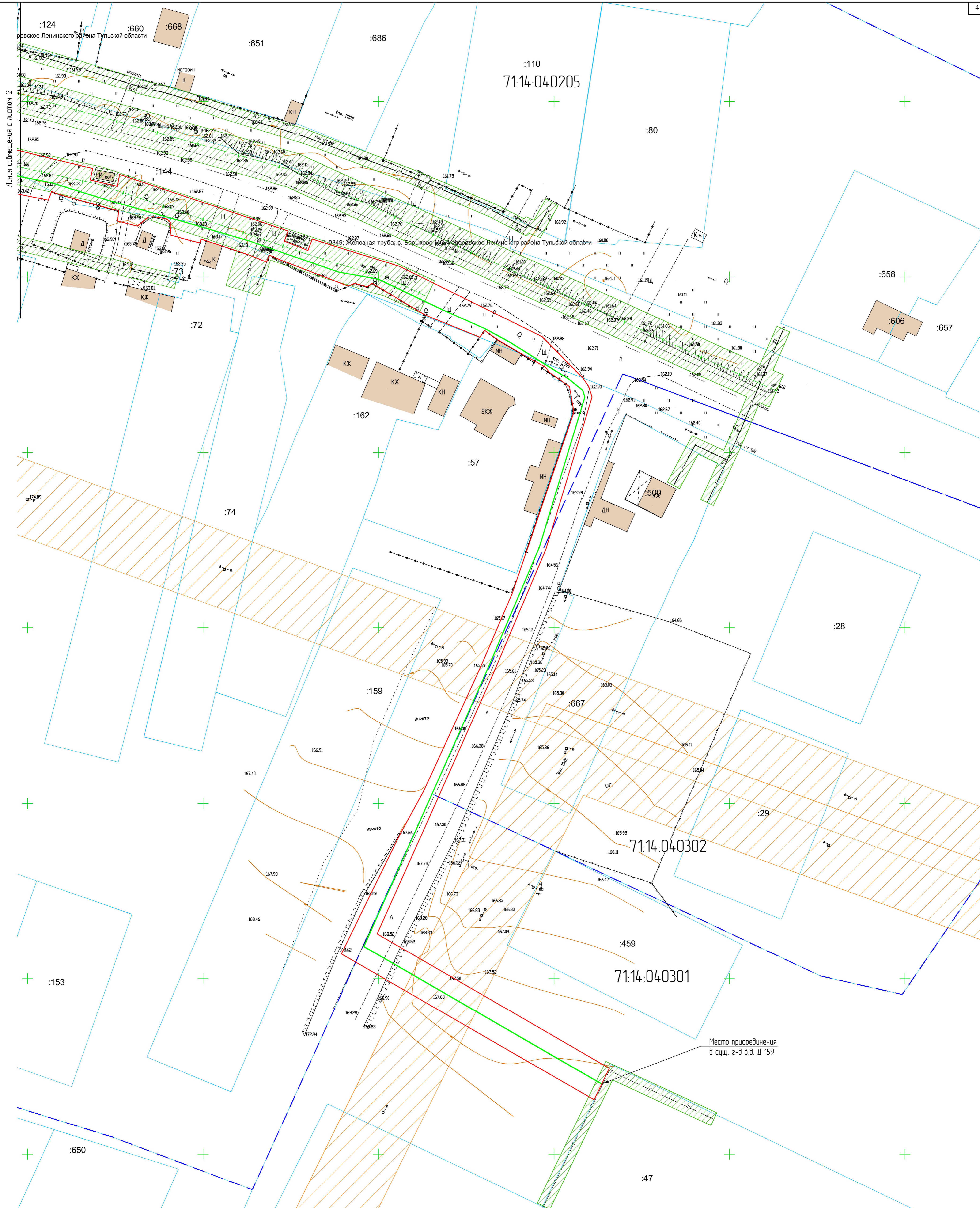
2018

Состав ППТ и ПМТ

Номер тома	Обозначение	Наименование	Примечание
1	К-32-16 (16/273-И)-ППТ1	Том 1 Основная часть проекта планировки территории	
2	К-32-16 (16/273-И)-ППТ2	Том 2 Материалы по обоснованию проекта планировки территории	
3	К-32-16 (16/273-И)-ПМТ1	Том 3 Основная часть проекта межевания территории	
4	К-32-16 (16/273-И)-ПМТ2	Том 4 Материалы по обоснованию проекта межевания территории	

Согласовано	Взам. инв.	
	Подп. и дата	
Инв. №	Изм.	
	Н. контр	

К-32-16 (16/273-И)-СП					
Изм.	Кол.	Лист	№Док	Подп.	Дата
Разраб.		Едрышова			09.18
Состав ППТ и ПМТ					
Н. контр		Койгородова			09.18
			Стадия	Лист	Листов
				-	1
ООО «Институт «Рязаньпроект»					



Линия совмещения с листом 2

71:14:040205

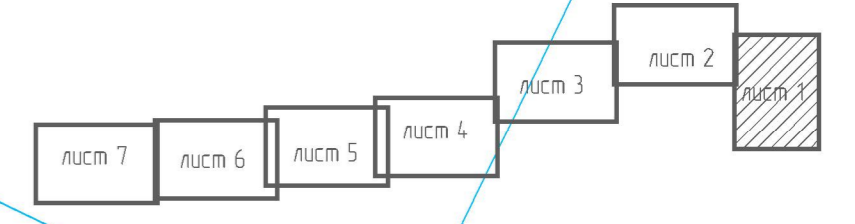
71:14:040302

71:14:040301

Место присоединения в сущ. 2-д в.д. Д 159

Условные обозначения

	Существующие участки
	Границы кадастровых кварталов
	Существующие здания и сооружения
	Ось проектируемого газопровода высокого давления
	71:14:040201 Номер кадастрового квартала
	71:14:040204:29 Кадастровый номер земельного участка
	:29 Границы зоны планируемого размещения линейного объекта
	Зоны с особыми условиями использования территории
	СЗЗ существующих инженерных сетей
	Охранная зона существующей ЛЭП



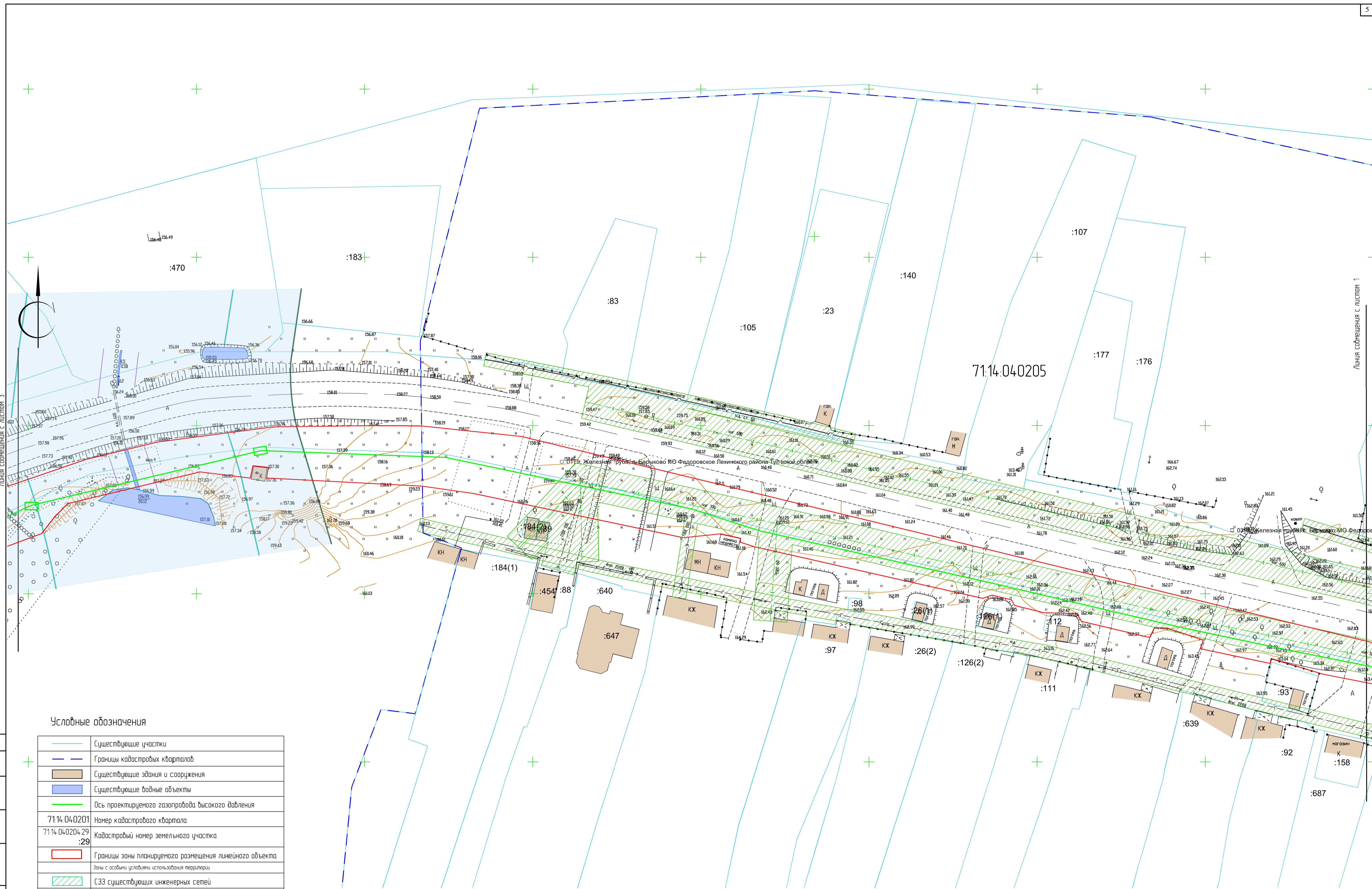
К-32-16 (16/273-И)-ПМТ2					
Газоснабжение д. Жировка, в.м.ч. ПИР					
Изм.	Кол. уч.	Лист	№ док.	Подп.	Дата
Разработан	Ефремова			<i>[Signature]</i>	09.18
Проверен	Натвеева			<i>[Signature]</i>	09.18
И. контр.	Кайгарова			<i>[Signature]</i>	09.18
ГИП	Рыжов			<i>[Signature]</i>	09.18
Материалы по обоснованию проекта межевания территории М 1500					Страница 1 из 7
ООО "Институт "Рязаньпроект"					Формат А1

Согласовано

Взят шиф. №

Подп. и дата

И.контр. №

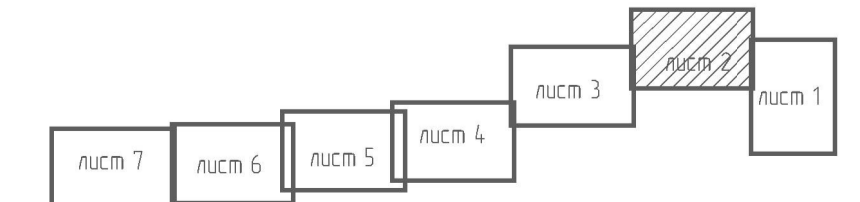


Линия соприкосновения с листом 3

Линия соприкосновения с листом 1

Условные обозначения

	Существующие участки
	Границы кадастровых кварталов
	Существующие здания и сооружения
	Существующие водные объекты
	Ось проектируемого газопровода высокого давления
71.14.04.0201	Номер кадастрового квартала
71.14.04.0204.29 :29	Кадастровый номер земельного участка
	Границы зоны планируемого размещения линейного объекта
	Зоны с особыми условиями использования территории
	СЗЗ существующих инженерных сетей
	Охранная зона существующей ЛЭП
	Граница береговой полосы
	Границы водоохранной зоны
	Границы прибрежно-защитной зоны



К-32-16 (16/273-И)-ПМ12				
Газоснабжение д. Жировка, б. м.ч. ПИР				
Изм.	Кол. уч.	Лист	№ док.	Дата
Разработчик	Е. Фришова	2	05/18	05/18
Проверен	Мамбеева			
Н. контр.	Кайсарова			
ГИП	Рыжнев			
Материалы по обоснованию проекта межевания территории М 1:500				000 "Институт "Рязаньпроект"
				Формат А1

Согласовано

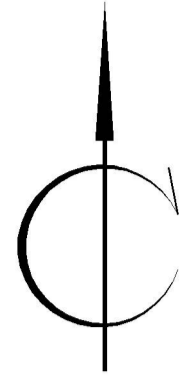
Взам. инв. №

Листы в объеме

№ в. инв.

Условные обозначения

	Существующие участки
	Ось проектируемого газопровода высокого давления
71:14:04:0201	Номер кадастрового квартала
71:14:04:0204:29	Кадастровый номер земельного участка
	Границы зоны планируемого размещения линейного объекта
	Зоны с особыми условиями использования территории
	Охранная зона существующей ЛЭП
	Границы водоохранной зоны
	Границы прибрежно-защитной зоны



71:14:04:0201

:68

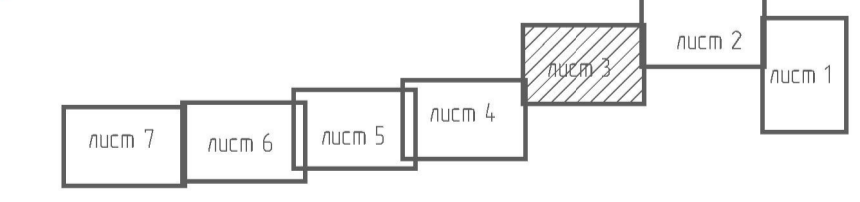
71:14:04:0201

:140

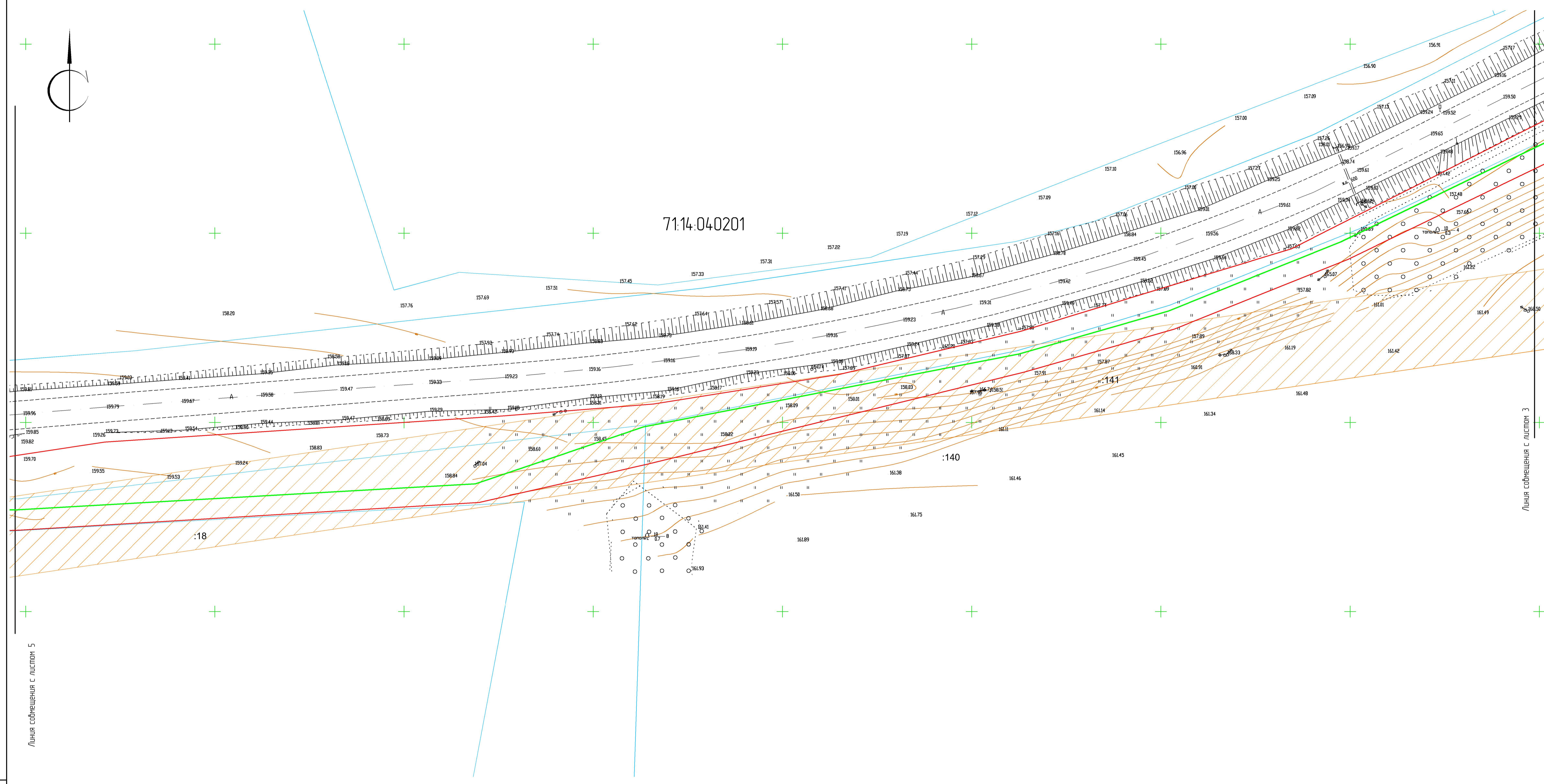
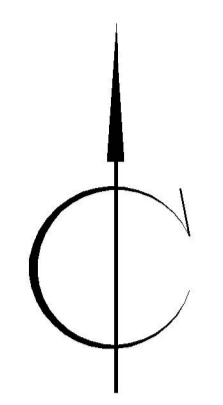
:140

Линия сообщения с листом 4

Линия сообщения с листом 2



К-32-16 (16/273-И-ПМТ2)					
Газоснабжение д. Жировка, б м.ч. ПИР					
Изм.	Кол. уч.	Лист	№ док.	Подп.	Дата
Разработан	Е. Фришова	3	05.18		
Проверен	Мамбеева	3	05.18		
И. контр.	Колосарова	3	05.18		
ГИП	Рукчеев	3	05.18		
Материалы по обоснованию проекта межевания территории М 1:500					Страница
					Лист
					3
					Листов
					3
ООО "Институт "Рязаньпроект"					Формат
					A1

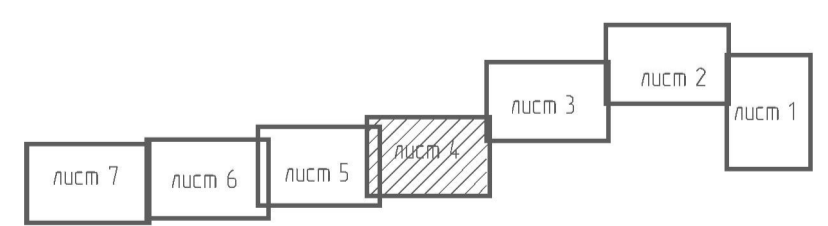


Линия соприкосновения с листом 5

Линия соприкосновения с листом 3

Условные обозначения

	Существующие участки
	Ось проектируемого газопровода высокого давления
71.14.04.0201	Номер кадастрового квартала
71.14.04.0204.29:29	Кадастровый номер земельного участка
	Границы зоны планируемого размещения линейного объекта
	Зоны с особыми условиями использования территории
	Охранная зона существующей ЛЭП



К-32-16 (16/273-И-ПМТ2)					
Газоснабжение д. Жировка, б м.ч. ПИР					
Изм.	Кол. уч.	Лист	№ док.	Подп.	Дата
Разработан	Е. Фришова				05.18
Проверен	Мамбеева				05.18
И. контр.	Кайгарова				05.18
ГИП	Рукнев				05.18
Материалы по обоснованию проекта межевания территории М 1:500					Стадия
					Лист
					Листов
					4
ООО "Институт "Рязаньпроект"					Листов
					4
Формат А1					

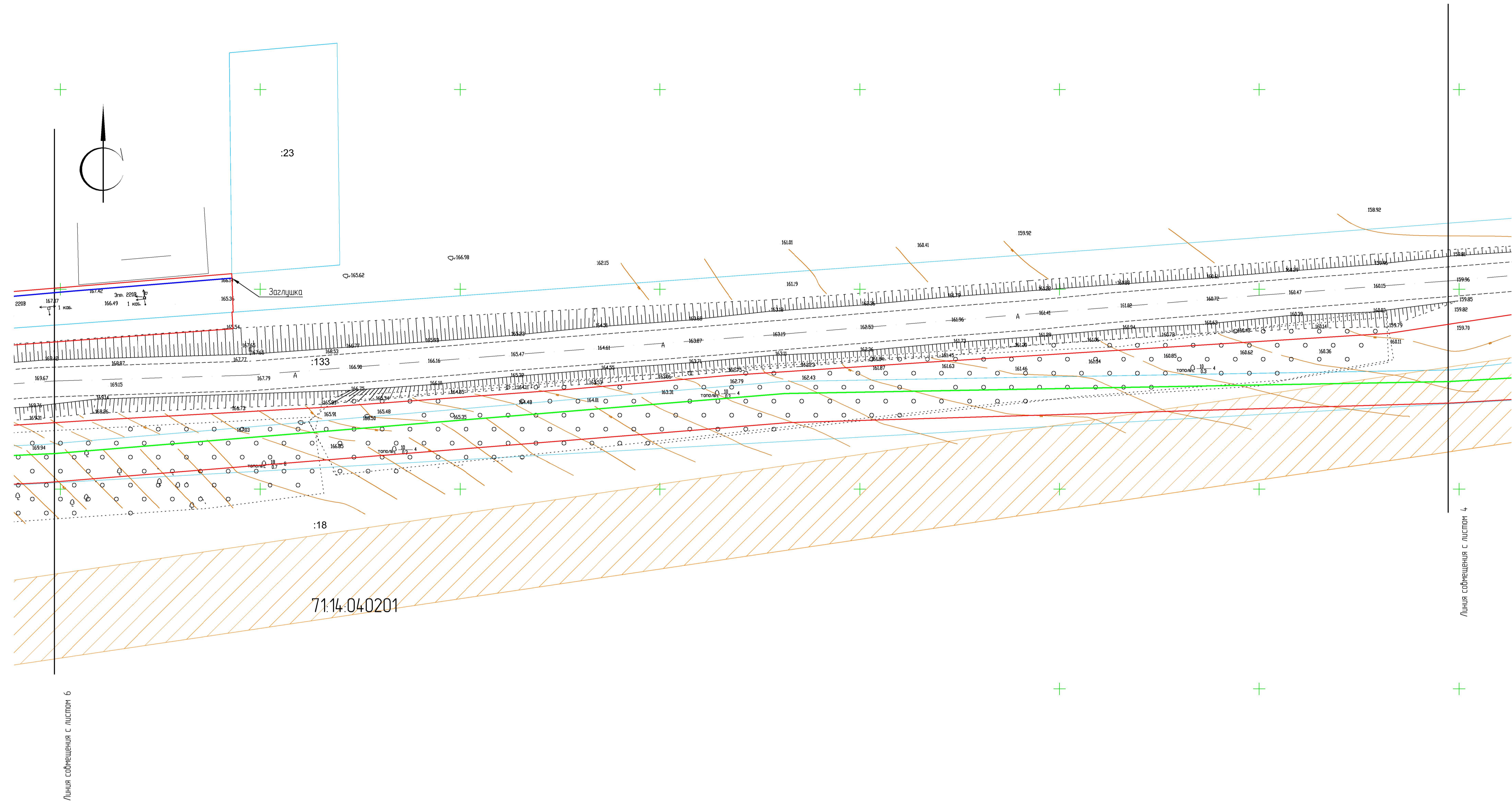
Согласовано

Взам. инв. №

Листов 4

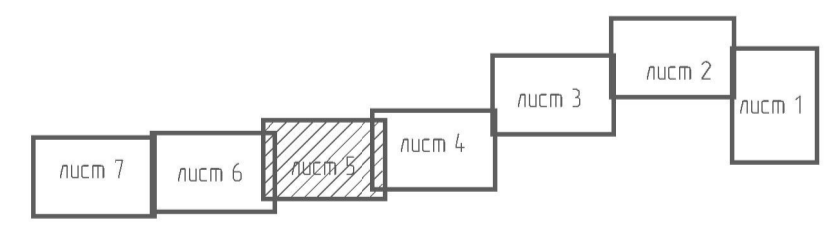
Лист 4

№ инв. 001



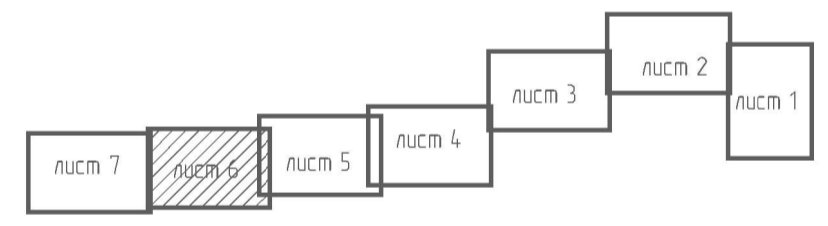
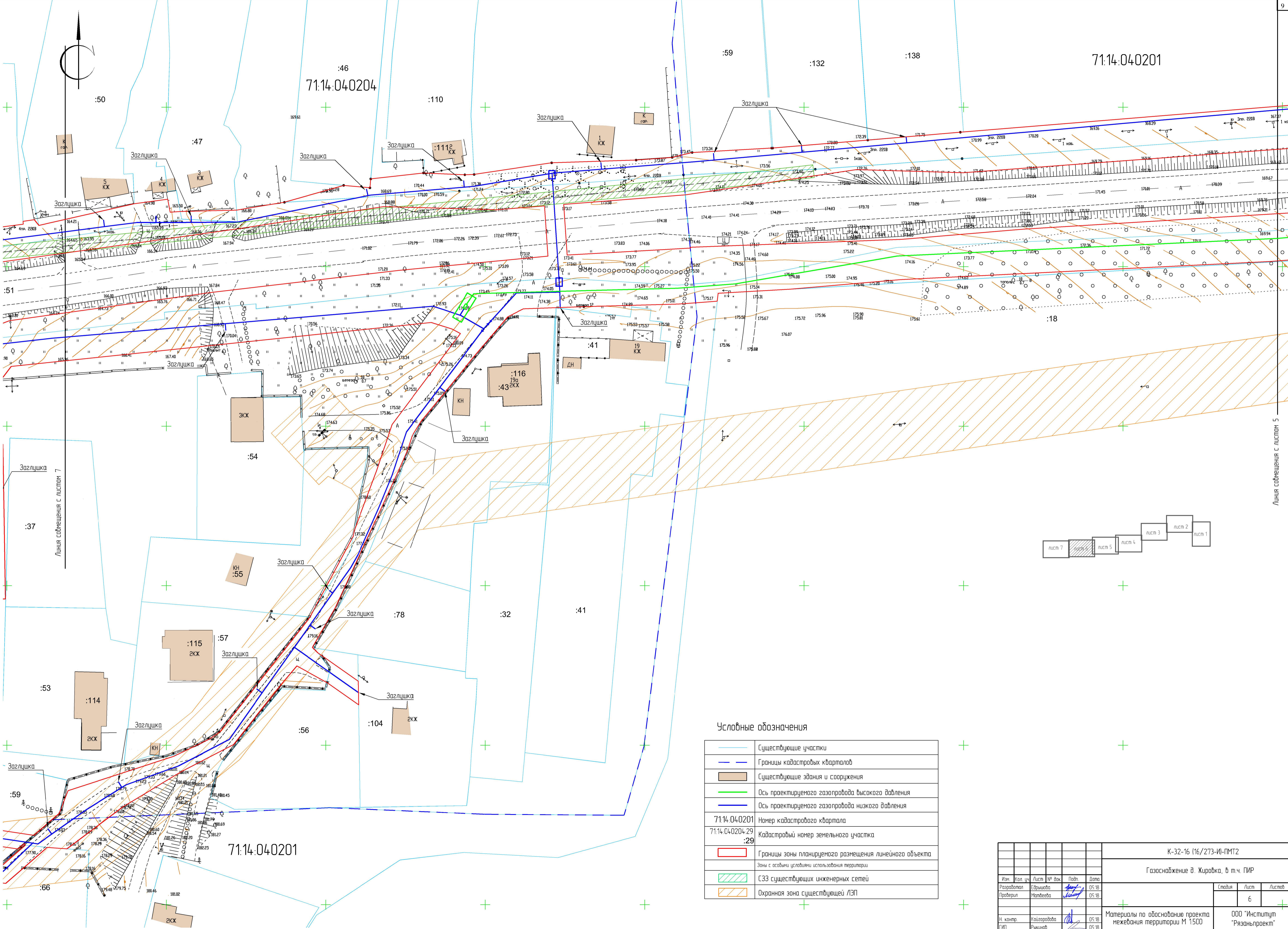
Условные обозначения

	Существующие участки
	Ось проектируемого газопровода высокого давления
	Ось проектируемого газопровода низкого давления
71:14:04:0201	Номер кадастрового квартала
71:14:04:0204:29	Кадастровый номер земельного участка
	Границы зоны планируемого размещения линейного объекта
	Охранная зона существующей ЛЭП



К-32-16 (16/273-И)-ПМТ2					
Газоснабжение д. Жировка, 6 м.ч. ПИР					
Изм.	Кол. уч.	Лист	№ док.	Подп.	Дата
Разработал	Е. Фришкова				05.18
Проверил	Мамбеева				05.18
И. контр.	Кайгарова				05.18
ГИП	Рукнев				05.18
Материалы по обоснованию проекта межевания территории М 1:500					Лист 5
					Листов 5
ООО "Институт "Рязаньпроект"					

Согласовано
 Подп. и дата
 И.контр. и дата

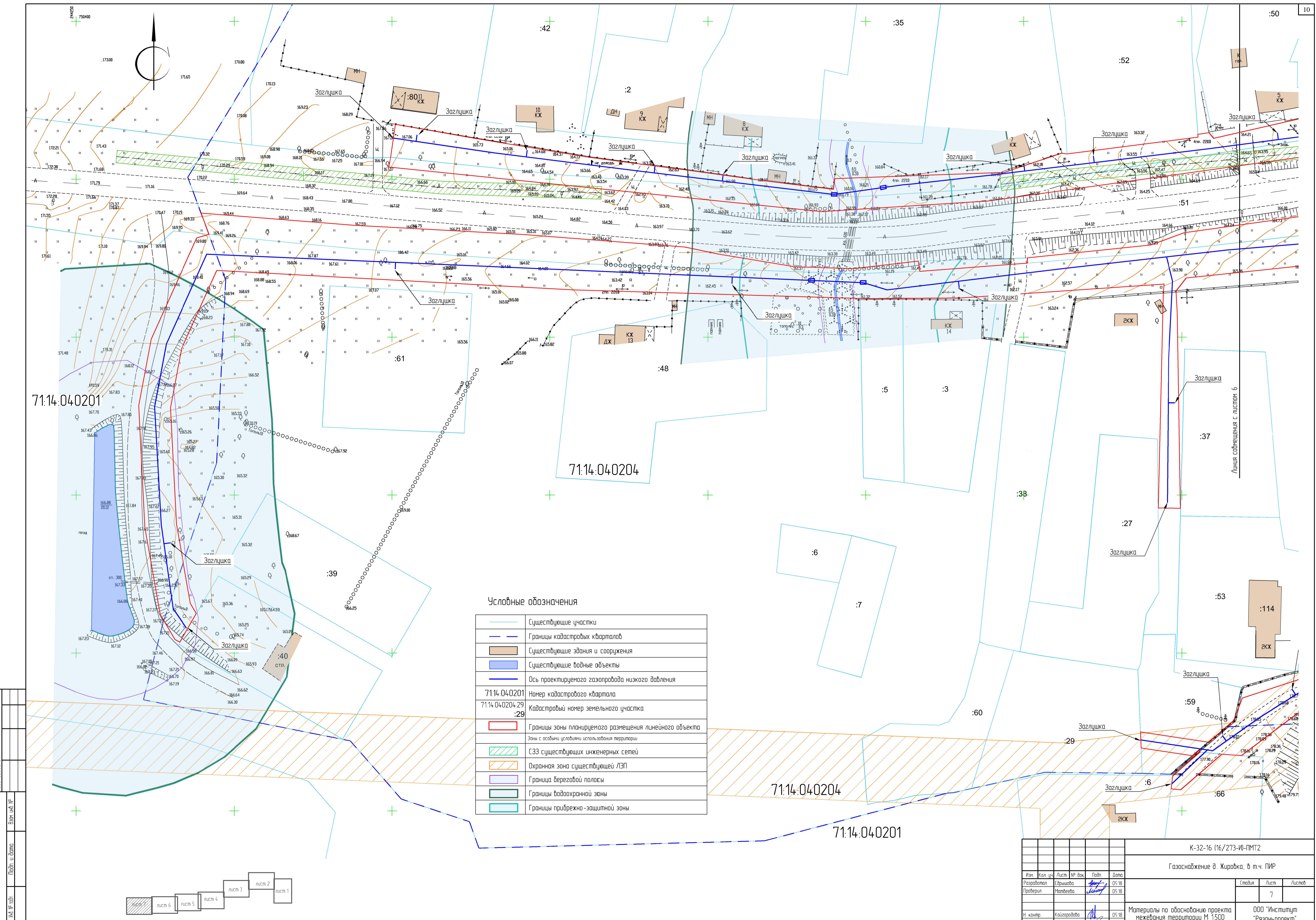


Условные обозначения

	Существующие участки
	Границы кадастровых кварталов
	Существующие здания и сооружения
	Ось проектируемого газопровода высокого давления
	Ось проектируемого газопровода низкого давления
71:14:04:0201 Номер кадастрового квартала	
71:14:04:0204:29 Кадастровый номер земельного участка	
	Границы зоны планируемого размещения линейного объекта
	Зоны с особыми условиями использования территории
	СЗЗ существующих инженерных сетей
	Охранная зона существующей ЛЭП

К-32-16 (16/273-И)-ПМТ2					
Газоснабжение д. Жировка, б м.ч. ПИР					
Изм.	Кол. уч.	Лист	№ док.	Подп.	Дата
Разработан	Е.Гришова	6		05.18	
Проверен	Мамбеева	6		05.18	
И.контр.	Кайгарова	6		05.18	
ГИП	Рыжнев	6		05.18	
Материалы по обоснованию проекта межевания территории М 1:500					000 "Институт "Рязаньпроект"
					Формат А1

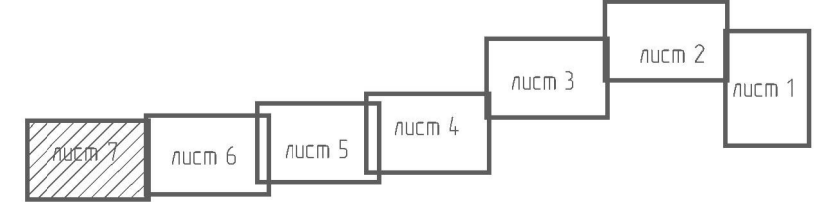
Согласовано
 Подп. и дата
 И.контр. и дата



Условные обозначения

	Существующие участки
	Границы кадастровых кварталов
	Существующие здания и сооружения
	Существующие водные объекты
	Ось проектируемого газопровода низкого давления
71:14:04:0201 Номер кадастрового квартала	
71:14:04:0204:29 Кадастровый номер земельного участка	
	Границы зоны планируемого размещения линейного объекта
	Зоны с особыми условиями использования территории
	СЗЗ существующих инженерных сетей
	Охранная зона существующей ЛЭП
	Граница береговой полосы
	Границы водоохранной зоны
	Границы прибрежно-защитной зоны

Согласовано
Имя, Фамилия, И.О.
Подпись
Имя, Фамилия, И.О.
Подпись



К-32-16 (16/273-И)-ПМ12					
Газоснабжение д. Жировка, б. м.ч. ПИР					
Изм.	Кол. уч.	Лист	№ док.	Подп.	Дата
Разработал	Г. Фришова	7	05/18		
Проверил	Мамбеева		05/18		
Н. контр.	Кайгарова		05/18		
ГИП	Рухиев		05/18		
Материалы по обоснованию проекта межевания территории М 1:500					Стадия
					Лист
					Листов
					7
ООО "Институт "Рязаньпроект"					Формат
					A1



Администрация города Тулы ПОСТАНОВЛЕНИЕ

от 30.08.2018 № 3121

О подготовке проекта внесения изменений в документацию по планировке территории линейного объекта (газопровод высокого и низкого давления), расположенной в д. Жировка Ленинского района Тульской области

В соответствии со статьями 41 - 43, 45, 46 Градостроительного кодекса Российской Федерации, рассмотрев заявление муниципального учреждения «Управление капитального строительства города Тулы» (далее – МУ «УКС города Тулы») о внесении изменений в документацию по планировке территории линейного объекта (газопровод высокого и низкого давления), расположенной в д. Жировка Ленинского района Тульской области, утвержденную постановлением администрации города Тулы от 22.01.2018 № 82 «Об утверждении документации по планировке территории линейного объекта (газопровод высокого и низкого давления), расположенной в д. Жировка Ленинского района Тульской области», на основании Устава муниципального образования город Тула, администрация города Тулы **ПОСТАНОВЛЯЕТ:**

1. Подготовить проект внесения изменений в документацию по планировке территории линейного объекта (газопровод высокого и низкого давления), расположенной в д. Жировка Ленинского района Тульской области (далее – документация).
2. Определить МУ «УКС города Тулы» ответственным за подготовку документации.

3. Предложения о порядке, сроках подготовки и содержании документации представлять в администрацию города Тулы по адресу: г. Тула, пр. Ленина, д. 2, справки по телефонам: 8(4872)56-76-13, 8(4872)30-34-10.

4. Опубликовать постановление на официальном сайте муниципального образования город Тула (<http://www.pracity.tula.ru>) в сети Интернет в течение трех дней со дня его принятия и разместить на официальном сайте администрации города Тулы в сети Интернет.

5. Постановление вступает в силу со дня подписания.

Глава администрации
города Тулы



Е.В. Авилов